



**КОМИТЕТ ИМУЩЕСТВЕННЫХ ОТНОШЕНИЙ
АДМИНИСТРАЦИИ ПЕРМСКОГО МУНИЦИПАЛЬНОГО РАЙОНА**

РАСПОРЯЖЕНИЕ

08.12.2021

№ 2227

**Об установлении публичного
сервитута на часть земельных
участков**

В соответствии со ст. 23, гл. V.7 Земельного кодекса Российской Федерации, Федеральным законом от 25.10.2001 № 137-ФЗ «О введении в действие Земельного кодекса Российской Федерации», пп. 3.7.5 п. 3.7 разд. 3 Положения о комитете имущественных отношений администрации Пермского муниципального района, утвержденного решением Земского Собрания Пермского муниципального района Пермского края от 22.12.2016 № 178, на основании ходатайства открытого акционерного общества «Межрегиональная распределительная сетевая компания Урала» (ИНН 6671163413, ОГРН 1056604000970) (далее - ОАО «МРСК Урала») от 31.08.2021 № 7079:

1. Установить в интересах ОАО «МРСК Урала» публичный сервитут общей площадью 7114 кв.м на часть земельных участков:

- с кадастровым номером 59:32:1900001:1, расположенный по адресу: Пермский край, р-н Пермский, Фроловское с/п, хут. Русское поле, ул. Ясенева, 11;

- с кадастровым номером 59:32:1900001:11, расположенный по адресу: Пермский край, р-н Пермский, Фроловское с/п, хут. Русское поле, ул. Ясенева, 19а;

- с кадастровым номером 59:32:1900001:117, расположенный по адресу: Пермский край, р-н Пермский, Фроловское с/п, хут. Русское поле, ул. Ясенева, 18а;

- с кадастровым номером 59:32:1900001:118, расположенный по адресу: Пермский край, р-н Пермский, Фроловское с/п, хут. Русское поле;

- с кадастровым номером 59:32:1900001:119, расположенный по адресу: Пермский край, р-н Пермский, Фроловское с/п, хут. Русское поле;

- с кадастровым номером 59:32:1900001:12, расположенный по адресу: Пермский край, р-н Пермский, Фроловское с/п, хут. Русское поле, ул. Ясенева, 19;

- с кадастровым номером 59:32:1900001:174, расположенный по адресу: Пермский край, р-н Пермский, Фроловское с/п, хут. Русское поле;

ул. Ясенева, 7;

- с кадастровым номером 59:32:1900001:66, расположенный по адресу: Пермский край, р-н Пермский, Фроловское с/п, хутор Русское поле, ул. Ясенева, 13;

- с кадастровым номером 59:32:1900001:67, расположенный по адресу: Пермский край, р-н Пермский, Фроловское с/п, хутор Русское поле, ул. Ясенева, 15;

- с кадастровым номером 59:32:1900001:68, расположенный по адресу: Пермский край, р-н Пермский, Фроловское с/п, хутор Русское поле;

- с кадастровым номером 59:32:1900001:71, расположенный по адресу: Пермский край, р-н Пермский, Фроловское с/п, хутор Русское поле, ул. Ясенева, 21а;

- с кадастровым номером 59:32:1900001:72, расположенный по адресу: Пермский край, р-н Пермский, Фроловское с/п, хутор Русское поле;

- с кадастровым номером 59:32:1900001:73, расположенный по адресу: Пермский край, р-н Пермский, Фроловское с/п, хутор Русское поле, ул. Ясенева, 23;

- с кадастровым номером 59:32:1900001:74, расположенный по адресу: Пермский край, р-н Пермский, Фроловское с/п, хутор Русское поле;

- с кадастровым номером 59:32:1900001:75, расположенный по адресу: Пермский край, р-н Пермский, Фроловское с/п, хутор Русское поле;

- с кадастровым номером 59:32:1900001:76, расположенный по адресу: Пермский край, р-н Пермский, Фроловское с/п, хутор Русское поле;

- с кадастровым номером 59:32:1900001:77, расположенный по адресу: Пермский край, р-н Пермский, Фроловское с/п, хутор Русское поле, ул. Ясенева, 35;

- с кадастровым номером 59:32:1900001:78, расположенный по адресу: Пермский край, р-н Пермский, Фроловское с/п, х. Русское поле, Участок 78;

- с кадастровым номером 59:32:1900001:8, расположенный по адресу: Пермский край, р-н Пермский, Фроловское с/п, х. Русское поле, ул. Ясенева, дом 6.

Цель: Для размещения объекта электросетевого хозяйства «ВЛ-0,4 кВ «РУССКОЕ ПОЛЕ».

Срок: 49 лет.

2. Утвердить границы публичного сервитута земельных участков, указанных в п. 1 настоящего распоряжения, согласно прилагаемой схеме расположения границ публичного сервитута.

3. Срок, в течение которого использование указанных в п. 1 настоящего распоряжения земельных участков в соответствии с их разрешенным использованием будет невозможно или существенно затруднено в связи с осуществлением сервитута – не установлен.

4. Порядок установления зон с особыми условиями использования территорий и содержание ограничений прав на земельные участки в границах таких зон установлен Постановлением Правительства РФ от 24.02.2009 № 160 «О порядке установления охранных зон объектов электросетевого хозяйства и особых условий использования земельных участков, расположенных в границах таких зон».

5. Плата за публичный сервитут не устанавливается в соответствии с ч. 4 ст. 3.6 Федерального закона от 25.10.2001 года № 137-ФЗ «О введении в действие Земельного кодекса Российской Федерации».

6. Комитету имущественных отношений администрации Пермского муниципального района в течение 5 рабочих дней со дня подписания настоящего распоряжения:

6.1. Направить настоящее распоряжение правообладателям земельных участков, указанных в п. 1 распоряжения;

6.2. Направить настоящее распоряжение в Управление Федеральной службы государственной регистрации, кадастра и картографии по Пермскому краю;

6.3. Направить настоящее распоряжение в ОАО «МРСК Урала», а также сведения о лицах, являющихся правообладателями земельных участков, сведения о лицах, подавших заявления об учете их прав (обременений прав) на земельные участки, способах связи с ними, копии документов, подтверждающих права указанных лиц на земельные участки;

6.4. Направить в администрацию Фроловского сельского поселения настоящее распоряжение для опубликования в порядке, установленном для официального опубликования (обнародования) муниципальных правовых актов уставом поселения.

7. Разместить настоящее распоряжение на сайте Пермского муниципального района www.permraion.ru.

8. Настоящее распоряжение вступает в силу со дня его подписания.

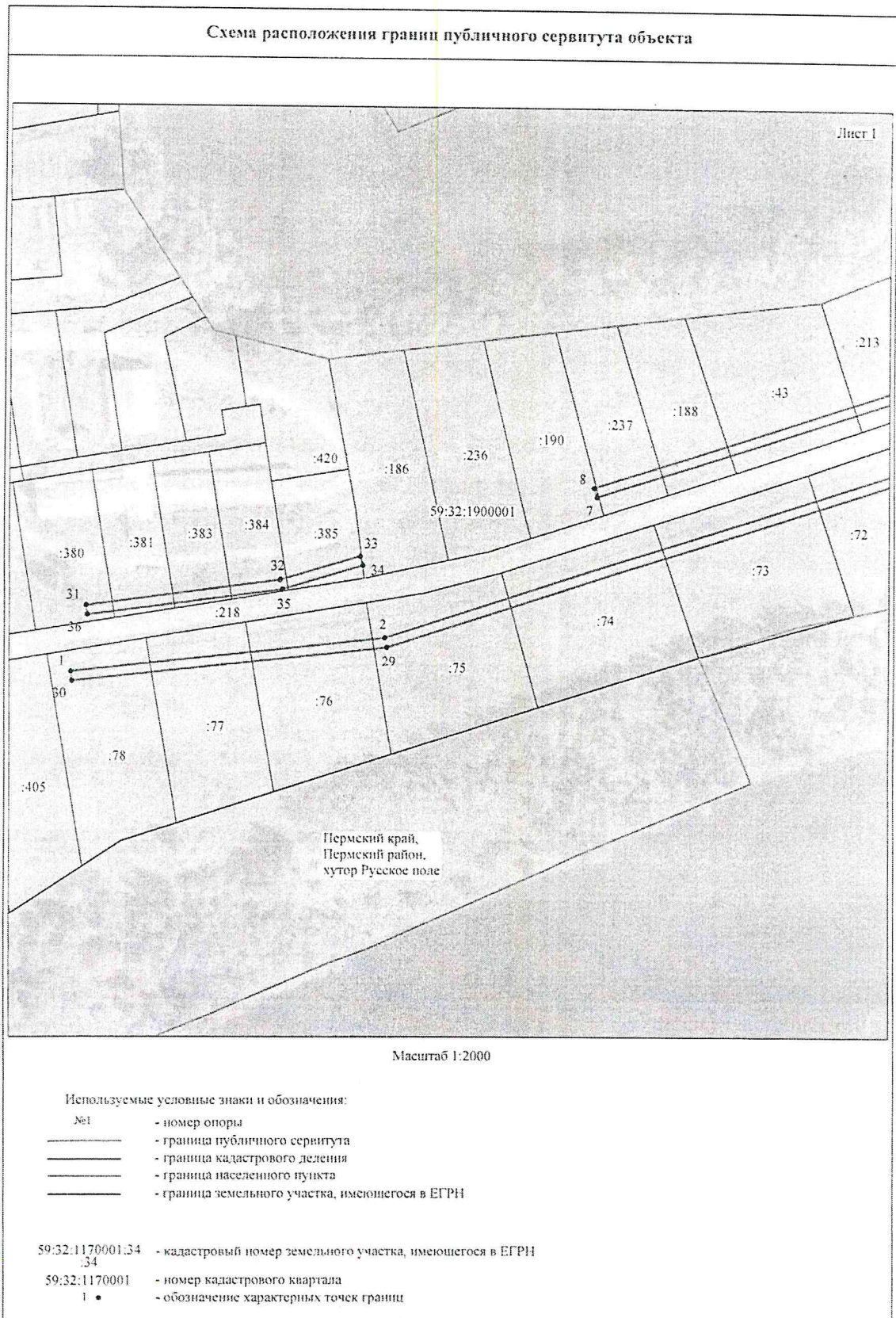
9. Контроль исполнения распоряжения оставляю за собой.

Председатель комитета

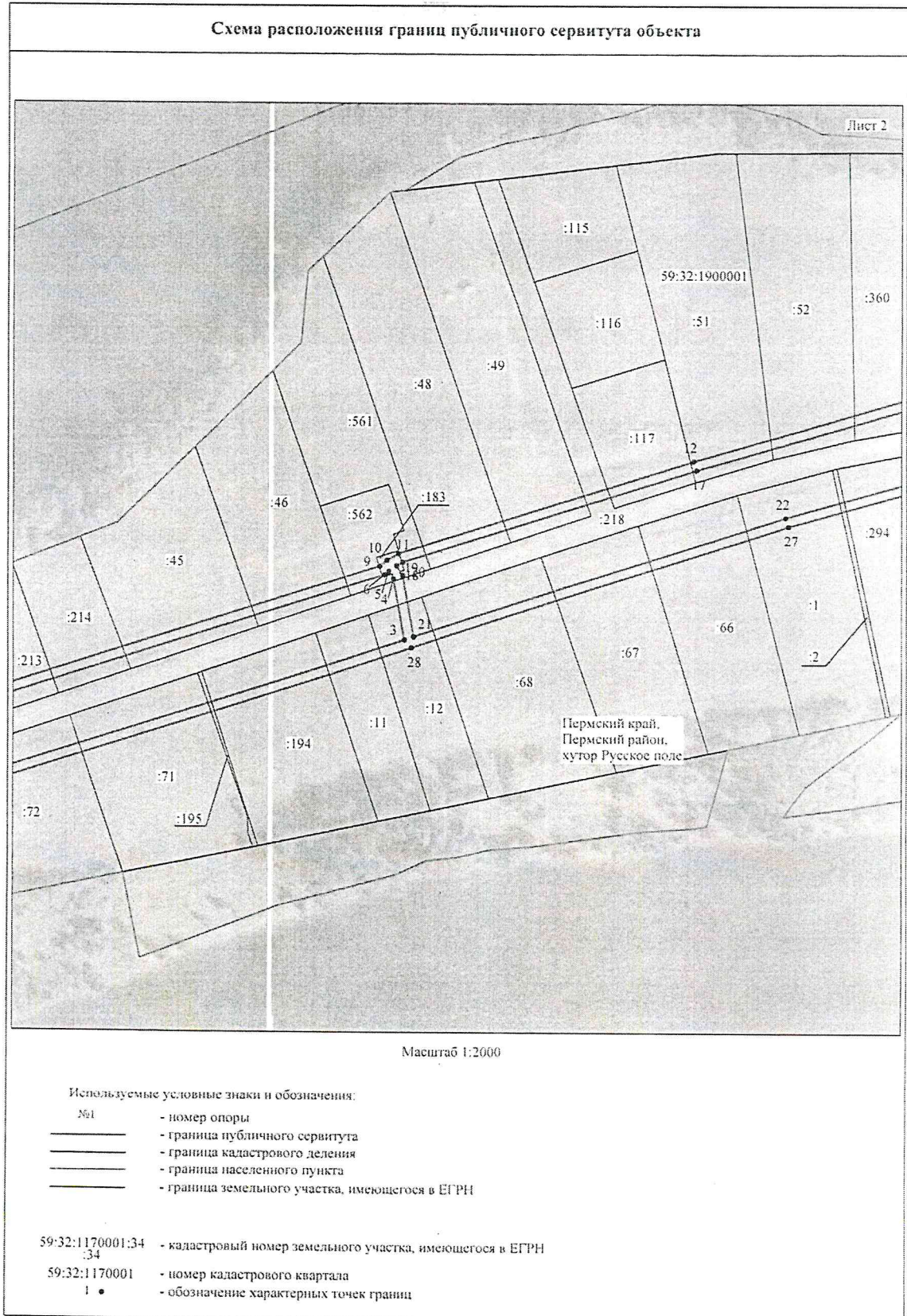


Г.В. Мюресов

Приложение № 1
к распоряжению
комитета имущественных
отношений администрации
Пермского муниципального района
от 08.12.2021 № 2227



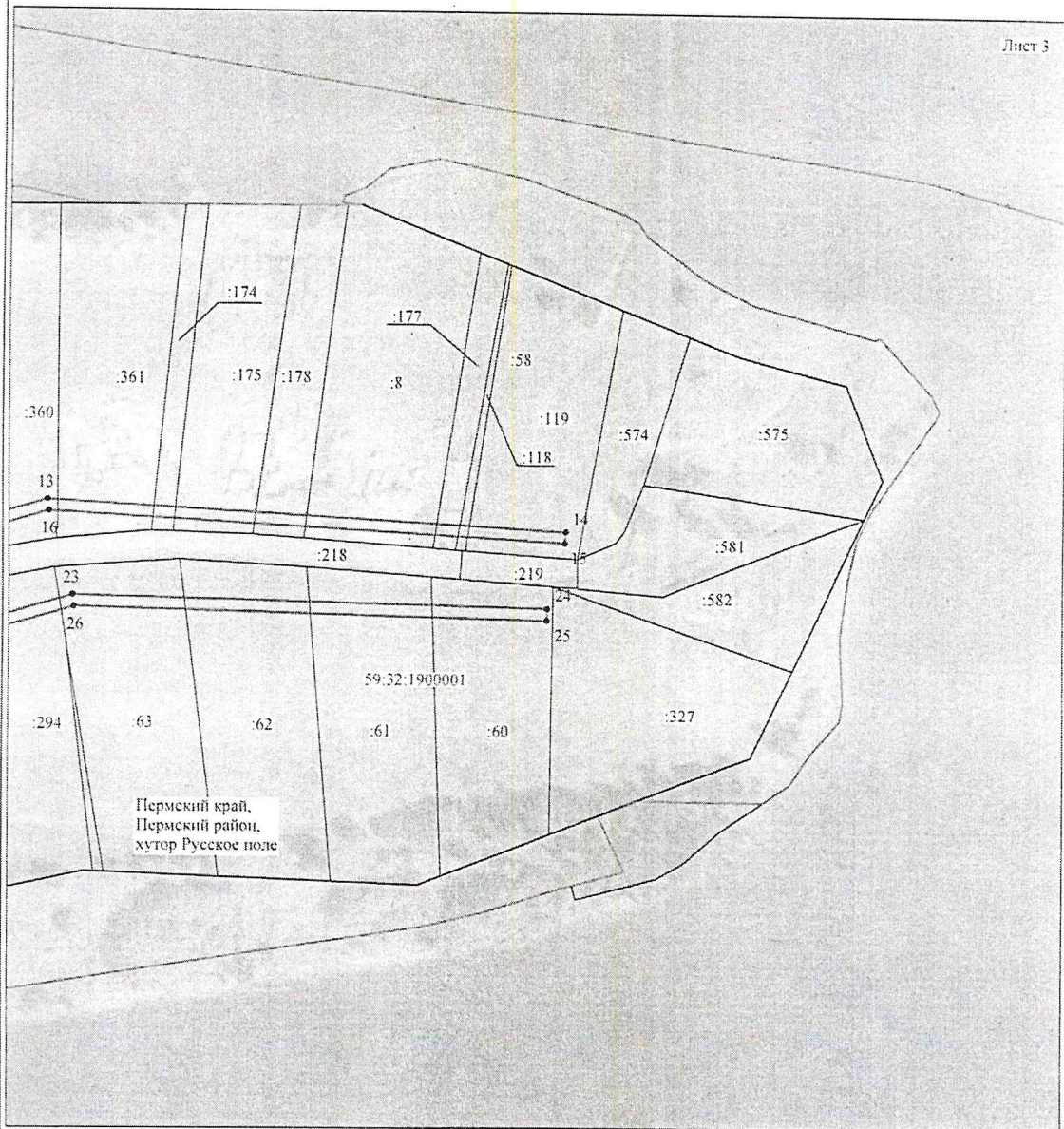
Приложение № 2
к распоряжению
комитета имущественных
отношений администрации
Пермского муниципального района
от 08.12.2021 № 2227



Приложение № 3
к распоряжению
комитета имущественных
отношений администрации
Пермского муниципального района
от 08.12.2021 № 2227

Схема расположения границ публичного сервитута объекта

Лист 3



Масштаб 1:2000

Используемые условные знаки и обозначения:

- | | |
|----|---|
| №1 | - номер опоры |
| — | - граница публичного сервитута |
| — | - граница кадастрового деления |
| — | - граница населенного пункта |
| — | - граница земельного участка, имеющегося в ЕГРН |

59:32:1170001:34 - кадастровый номер земельного участка, имеющегося в ЕГРН

34

59:32:1170001 - номер кадастрового квартала

1 • - обозначение характерных точек границ

Приложение № 4
к распоряжению
комитета имущественных
отношений администрации
Пермского муниципального района
от 08.12.2021 № 2227

ОПИСАНИЕ МЕСТОПОЛОЖЕНИЯ ГРАНИЦ
Публичный сервитут для размещения объекта электросетевого хозяйства «ВЛ-0,4 КВ "РУССКОЕ ПОЛЕ"»
(наименование объекта, местоположение границ которого описано (далее - объект)

Раздел 1

Сведения об объекте

| Сведения об объекте | | |
|---------------------|---|---|
| № п/п | Характеристики объекта | Описание характеристик |
| 1 | 2 | 3 |
| 1 | Местоположение объекта | Пермский край, Пермский район, хутор Русское поле |
| 2 | Площадь объекта +/- величина погрешности определения площади (P +/- Дельта P) | 7114 кв.м ± 24 кв.м |
| 3 | Иные характеристики объекта | Публичный сервитут для размещения объекта электросетевого хозяйства «ВЛ-0,4 КВ "РУССКОЕ ПОЛЕ"» на срок 49 лет |

Приложение № 5
к распоряжению
комитета имущественных
отношений администрации
Пермского муниципального района
от 08.12.2021 № 2227

Раздел 2

| Сведения о местоположении границ объекта | | | | | |
|---|---------------|------------|---|--|---|
| 1. Система координат <u>МСК-59, зона 2</u> | | | | | |
| 2. Сведения о характерных точках границ объекта | | | | | |
| Обозначение характерных точек границ | Координаты, м | | Метод определения координат характерной точки | Средняя квадратическая погрешность положения характерной точки (M _c), м | Описание обозначения точки на местности (при наличии) |
| | X | Y | | | |
| 1 | 2 | 3 | 4 | 5 | 6 |
| Зона1(1) | - | - | - | - | - |
| 1 | 512542.59 | 2256951.90 | Метод спутниковых геодезических измерений (определений) | 0.10 | - |
| 2 | 512557.25 | 2257082.27 | Метод спутниковых геодезических измерений (определений) | 0.10 | - |
| 3 | 512678.55 | 2257452.25 | Метод спутниковых геодезических измерений (определений) | 0.10 | - |
| 4 | 512704.08 | 2257447.73 | Метод спутниковых геодезических измерений (определений) | 0.10 | - |
| 5 | 512707.25 | 2257445.75 | Метод спутниковых геодезических измерений (определений) | 0.10 | - |
| 6 | 512705.81 | 2257444.04 | Метод спутниковых геодезических измерений (определений) | 0.10 | - |
| 7 | 512616.56 | 2257170.36 | Метод спутниковых геодезических измерений (определений) | 0.10 | - |
| 8 | 512620.36 | 2257169.12 | Метод спутниковых геодезических измерений (определений) | 0.10 | - |
| 9 | 512709.37 | 2257442.05 | Метод спутниковых геодезических измерений (определений) | 0.10 | - |
| 10 | 512711.98 | 2257445.10 | Метод спутниковых геодезических измерений (определений) | 0.10 | - |
| 11 | 512714.81 | 2257449.80 | Метод спутниковых геодезических измерений (определений) | 0.10 | - |
| 12 | 512754.31 | 2257571.18 | Метод спутниковых геодезических измерений (определений) | 0.10 | - |
| 13 | 512783.73 | 2257671.13 | Метод спутниковых геодезических измерений (определений) | 0.10 | - |
| 14 | 512773.44 | 2257851.25 | Метод спутниковых геодезических измерений (определений) | 0.10 | - |
| 15 | 512769.45 | 2257851.02 | Метод спутниковых геодезических измерений (определений) | 0.10 | - |
| 16 | 512779.70 | 2257671.59 | Метод спутниковых геодезических измерений (определений) | 0.10 | - |
| 17 | 512750.49 | 2257572.36 | Метод спутниковых геодезических измерений (определений) | 0.10 | - |
| 18 | 512711.15 | 2257451.48 | Метод спутниковых геодезических измерений (определений) | 0.10 | - |
| 19 | 512709.57 | 2257449.04 | Метод спутниковых геодезических измерений (определений) | 0.10 | - |
| 20 | 512705.54 | 2257451.54 | Метод спутниковых геодезических измерений (определений) | 0.10 | - |
| 21 | 512679.82 | 2257456.08 | Метод спутниковых геодезических измерений (определений) | 0.10 | - |
| 22 | 512730.51 | 2257609.25 | Метод спутниковых геодезических измерений (определений) | 0.10 | - |
| 23 | 512750.53 | 2257679.94 | Метод спутниковых геодезических измерений (определений) | 0.10 | - |
| 24 | 512746.67 | 2257844.97 | Метод спутниковых геодезических измерений (определений) | 0.10 | - |
| 25 | 512742.67 | 2257844.88 | Метод спутниковых геодезических измерений (определений) | 0.10 | - |

Приложение № 6
к распоряжению
комитета имущественных
отношений администрации
Пермского муниципального района
от 08.12.2021 № 2227

| | | | | | |
|---|---------------|------------|---|--|---|
| 26 | 512746.52 | 2257680.45 | Метод спутниковых геодезических измерений (определений) | 0.10 | – |
| 27 | 512726.69 | 2257610.42 | Метод спутниковых геодезических измерений (определений) | 0.10 | – |
| 28 | 512675.29 | 2257455.14 | Метод спутниковых геодезических измерений (определений) | 0.10 | – |
| 29 | 512553.32 | 2257083.13 | Метод спутниковых геодезических измерений (определений) | 0.10 | – |
| 30 | 512538.62 | 2256952.35 | Метод спутниковых геодезических измерений (определений) | 0.10 | – |
| 1 | 512542.59 | 2256951.90 | Метод спутниковых геодезических измерений (определений) | 0.10 | – |
| Зона1(2) | – | – | – | – | – |
| 31 | 512570.47 | 2256958.19 | Метод спутниковых геодезических измерений (определений) | 0.10 | – |
| 32 | 512581.22 | 2257038.56 | Метод спутниковых геодезических измерений (определений) | 0.10 | – |
| 33 | 512591.15 | 2257071.96 | Метод спутниковых геодезических измерений (определений) | 0.10 | – |
| 34 | 512587.32 | 2257073.10 | Метод спутниковых геодезических измерений (определений) | 0.10 | – |
| 35 | 512577.30 | 2257039.40 | Метод спутниковых геодезических измерений (определений) | 0.10 | – |
| 36 | 512566.51 | 2256958.72 | Метод спутниковых геодезических измерений (определений) | 0.10 | – |
| 31 | 512570.47 | 2256958.19 | Метод спутниковых геодезических измерений (определений) | 0.10 | – |
| 3. Сведения о характерных точках части (частей) границы объекта | | | | | |
| Обозначение характерных точек части границы | Координаты, м | | Метод определения координат характерной точки | Средняя квадратическая погрешность положения характерной точки (M _t), м | Описание обозначения точки на местности (при наличии) |
| | X | Y | | | |
| 1 | 2 | 3 | 4 | 5 | 6 |
| – | – | – | – | – | – |

